












## LEGENDA

-  GRANICA PRZEDSIĘWZIĘCIA DEWELOPERSKIEGO
-  **A - J** PROJEKTOWANE BUDYNKI
-  **III IV** ILOŚĆ KONDYGNACJI PROJEKTOWANEGO BUDYNKU
-  ZIELEŃ OGÓLNODOSTĘPNA
-  OGRÓDKI PRZYNALEŻNE DO MIESZKAŃ
-  PROJEKTOWANE DRZEWO
-  DRZEWO ISTNIEJĄCE
-  CHODNIKI
-  DROGI
-  TARASY
-  OGRÓDZENIE OGRÓDKÓW LOKATORSKICH
-  WJAZD NA TEREN INWESTYCJI
-  WEJŚCIE DO BUDYNKU
-  WJAZD DO GARAZU
-  **PZ** PLAC ZABAW
-  **S** WIATY ŚMIETNIKOWE
-  **WR** WIATA ROWEROWA
-  **w** WIATY DO WYŁĄCZNEGO UŻYTKU MIESZKAŃ 1/A/0 I 1/B/0
-  **PA** PROPONOWANA LOKALIZACJA PACZKOMATU
-  MIEJSCA POSTOJOWE
-  MIEJSCA POSTOJOWE DLA OSÓB Z NIEPEŁNOSPRAWNOŚCIĄ
-  SCHODY TERENOWE
-  RAMPA
-  STOJAKI ROWEROWE
-  **Hp** HYDRANT PRZECIWPÓŻAROWY
-  SZLABAN
-  PRZYBŁOŻONA LOKALIZACJA STUDZIENEK W OGRÓDKACH
-  SKARPA O ZMIENNEJ WYSOKOŚCI 0,5-2m

## PROJEKT ZAGOSPODAROWANIA TERENU

NINIEJSZE DANE SĄ POGŁADOWE I MOGĄ ODBIEGAĆ OD OSTATECZNEGO PROJEKTU REALIZACYJNEGO